





Dato: 22.05.2018 1:7000(A3)
Temakart risiko og sårbarhet
Kommuneplan 2018-2030



-  Areal under marin grense
-  Aktsomhetszone flom, kvikkleire, høyspenningsanlegg
-  Aktsomhetszone jord- og flomskred
-  Aktsomhetszone snøskred og steinsprang